

TINGMÄRGID:

- Planeeringuala piir
- Olemasolevate kinnistute piirid
- Planeeritud krundi piir
- Ehitusjoon
- Olemasolev hoone
- Planeeritud hoonesusala
- Planeeritud hoone soovituslik asukoht elamu / ärihoone / ühiskondlik hoone
- Hoonesusala naaberkinnistudel
- Olemasolevad teed
- Planeeritud sõidutee / jalgratta- ja jalatee
- Planeeritud sademevee immutsaala
- Perspektiivne jalgratta- ja jalatee
- Varem planeeritud sõidutee / jalgratta- ja jalatee
- Varem planeeritud kraav
- Tehnorajatis kaitsevõnd
- Tehnorõõru serviliidu vajadusega ala
- Kultusekivi „Tohtrikivi“ kaitsevõnd (r=50 m)
- Tee kaitsevõnd 20 m
- Tee kaitsevõnd 10 m
- Perspektiivne riigitee kaitsevõnd 50 m
- Nähtavuskolmnurgad
- Planeeritud haljastus
- Planeeritud kõrgalajastuse võimalik asukoht
- Planeeritud kõrgendiku võimalik asukoht (ilmselt ilmselt meede täpsustab ehitusloa)
- Planeeritud olekigraafika

OLEMASOLEVAD TEHNORAJATISED

- V1 Veetross
- K1 Kanalisatsioonitorustik
- G1 Gaasitorustik
- W1 Kõrgepinge kaabel
- S1 Madalpinge õhuline
- V1 Veetross
- K1 Kanalisatsioonitorustik
- G1 Gaasitorustik
- W1 20 kV kaabitrass
- W1 Madalpinge kaabitrass
- W1 Tanavavalgustuse kaabitrass
- S1 Side kaabitrass
- Alajaam
- Reoveepumpla
- V1 Veetross
- K1 Kanalisatsioonitorustik
- G1 20 kV kaabitrass
- W1 Madalpinge kaabitrass
- W1 Tanavavalgustuse kaabitrass
- S1 Side kaabitrass
- Alajaam
- Tuletõrje veevõtu hüdrant
- Väetoru silber
- Kanalisatsiooni kaev
- Maapinna abis
- Kaevu põhja abis
- Tuletõrjeohandi raadius 150 meetrit

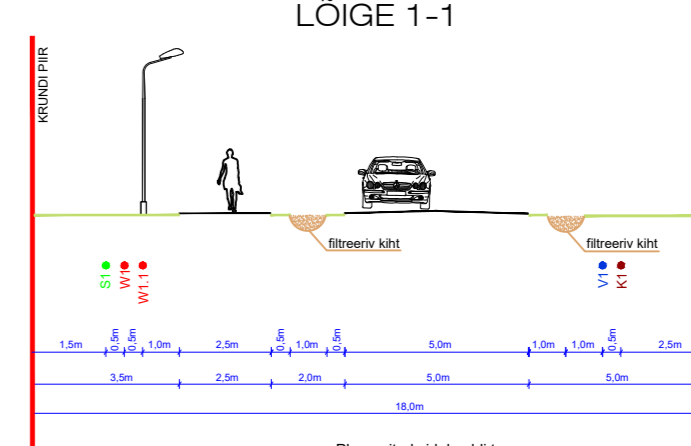
PLANEERITAVAD TEHNORAJATISED

- V1 Veetross
- K1 Kanalisatsioonitorustik
- G1 20 kV kaabitrass
- W1 Madalpinge kaabitrass
- W1 Tanavavalgustuse kaabitrass
- S1 Side kaabitrass
- Alajaam
- Tuletõrje veevõtu hüdrant
- Väetoru silber
- Kanalisatsiooni kaev
- Maapinna abis
- Kaevu põhja abis
- Tuletõrjeohandi raadius 150 meetrit

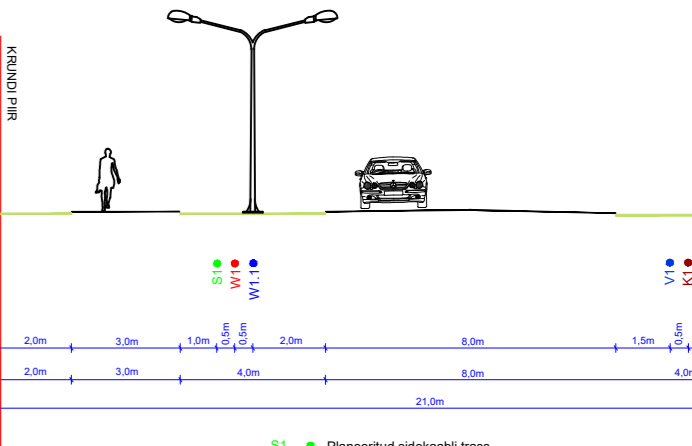
PROJEKTEERITUD TALLINNA VÄKE RINGTEE

- Autokirikus ala
- Kõrgalajastus
- Haljastus
- Veetross
- Sademevee kanalisatsioon
- Drenaažtrass
- Kõrgepinge kaabitrass
- Tanavavalgustuse kaabitrass
- Side kaabitrass
- Läbivõetav kivi / trass

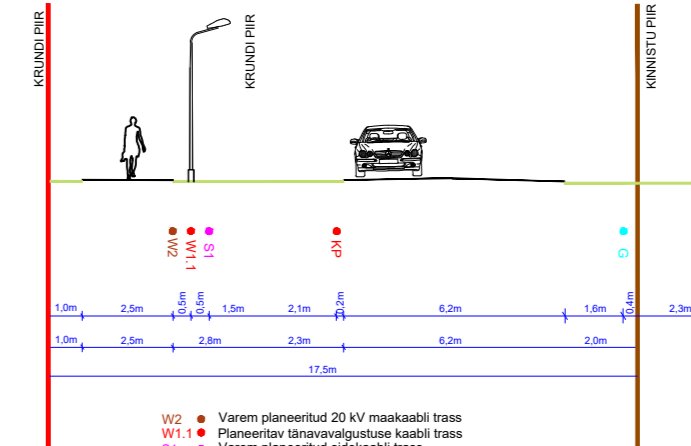
LÕIGE 1-1



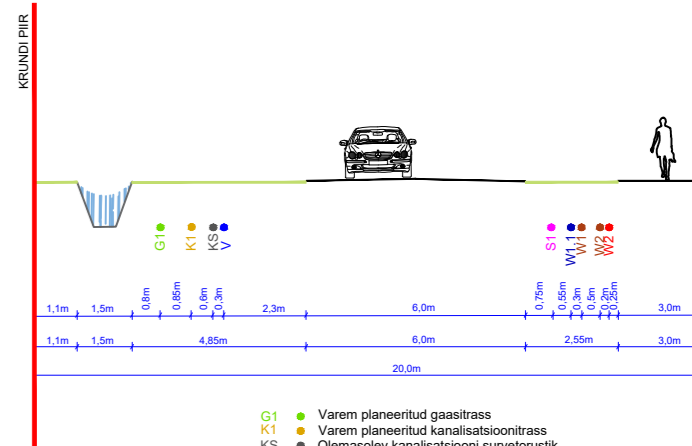
LÕIGE 2-2



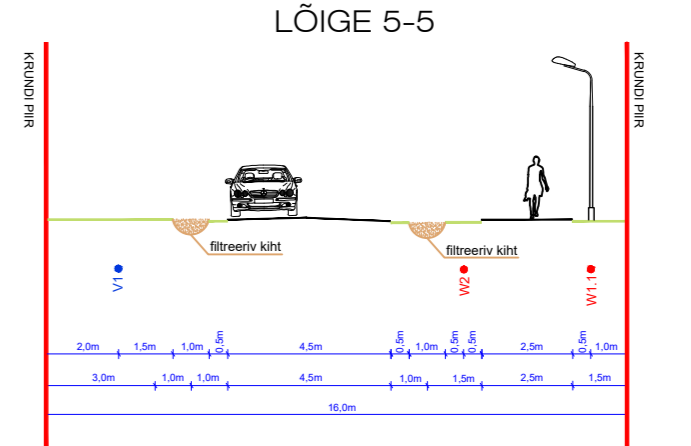
LÕIGE 3-3



LÕIGE 4-4



LÕIGE 5-5



KRUNDI KASUTAMISE SIHTOTSTARBE LEPPEMÄRGID

- AK Kaubandus-, tootlus- ja teenindushoone maa
- EP Üksikelaan maa
- EPK Kõikelaan maa
- ER Ridaelamu maa
- LT Tee ja tänav maa
- HP Haljastus maa
- OL Haridus- ja lasteasutus maa
- OT Tervishoiuasutus maa
- OP Sotsiaalkultuuriasutus maa

MÄRKUSED:

1. topo-gnootilise alusplaan koostas Optisat OÜ 28.09.2018. a. töö nr R-1962/18;
2. Huvitatud isiku kohustus omal kulu moodustada, projekteerida ja välja ehitada detailplaneeringu avaliku kasutamiseks ettenähtud transpordimaa kinnistud (pos 36 - 44).
3. detailplaneeringuga on esitatud põhimõtteline lahendus. Tehnorrõõru vahelised kaugused täpsustavad eriosade projektide koostamise käigus.